


# *Voorbeeldgebied Ooijpolder*





landbouw, natuur en  
voedselkwaliteit



Ministerie van Volkshuisvesting,  
Ruimtelijke Ordening en Milieu





“We moeten afrekenen met de faalfactoren waardoor landschapsherstel en beheer telkens mislukken. We moeten ons betrouwbaar betuigen door voortaan marktconform en duurzaam te betalen en de spelregels niet telkens te veranderen.”





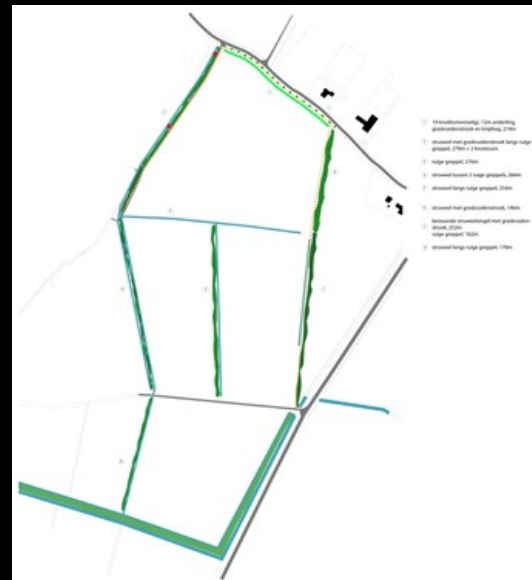
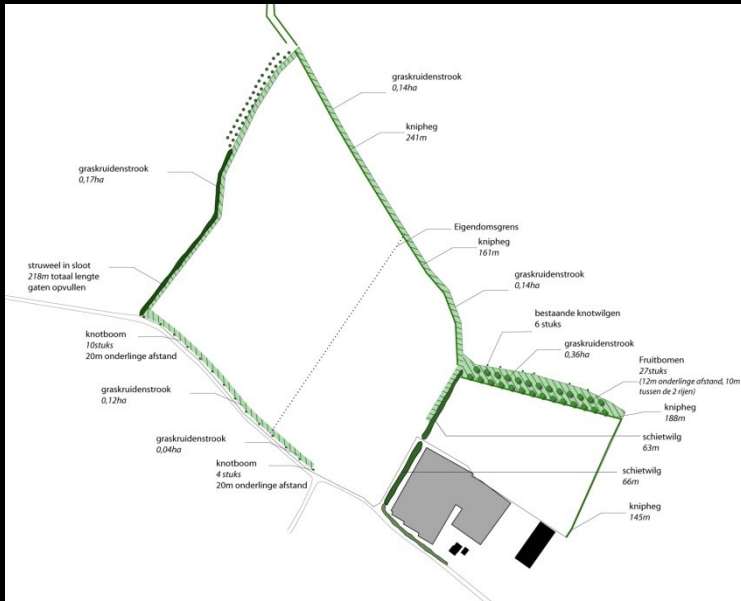
500 aaneengesloten hectares agrarisch landschap met 5% dooradering van groene landschapselementen in een gesloten netwerk waarvan een kwart gekoppeld aan recreatieve paden





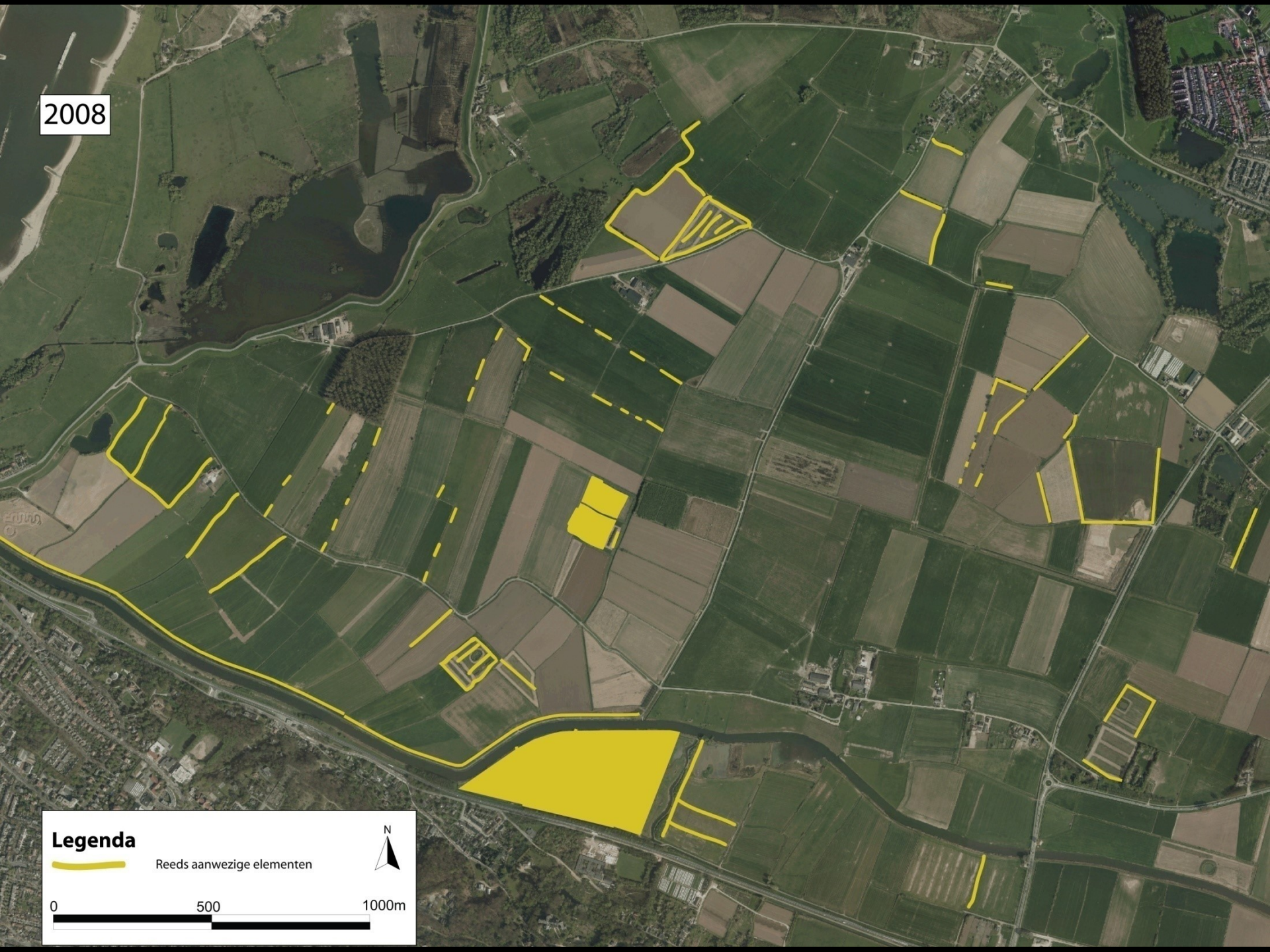


Bij het deltaplan betrokken  
eigenaren






2008



**Legenda**

 Reeds aanwezige elementen

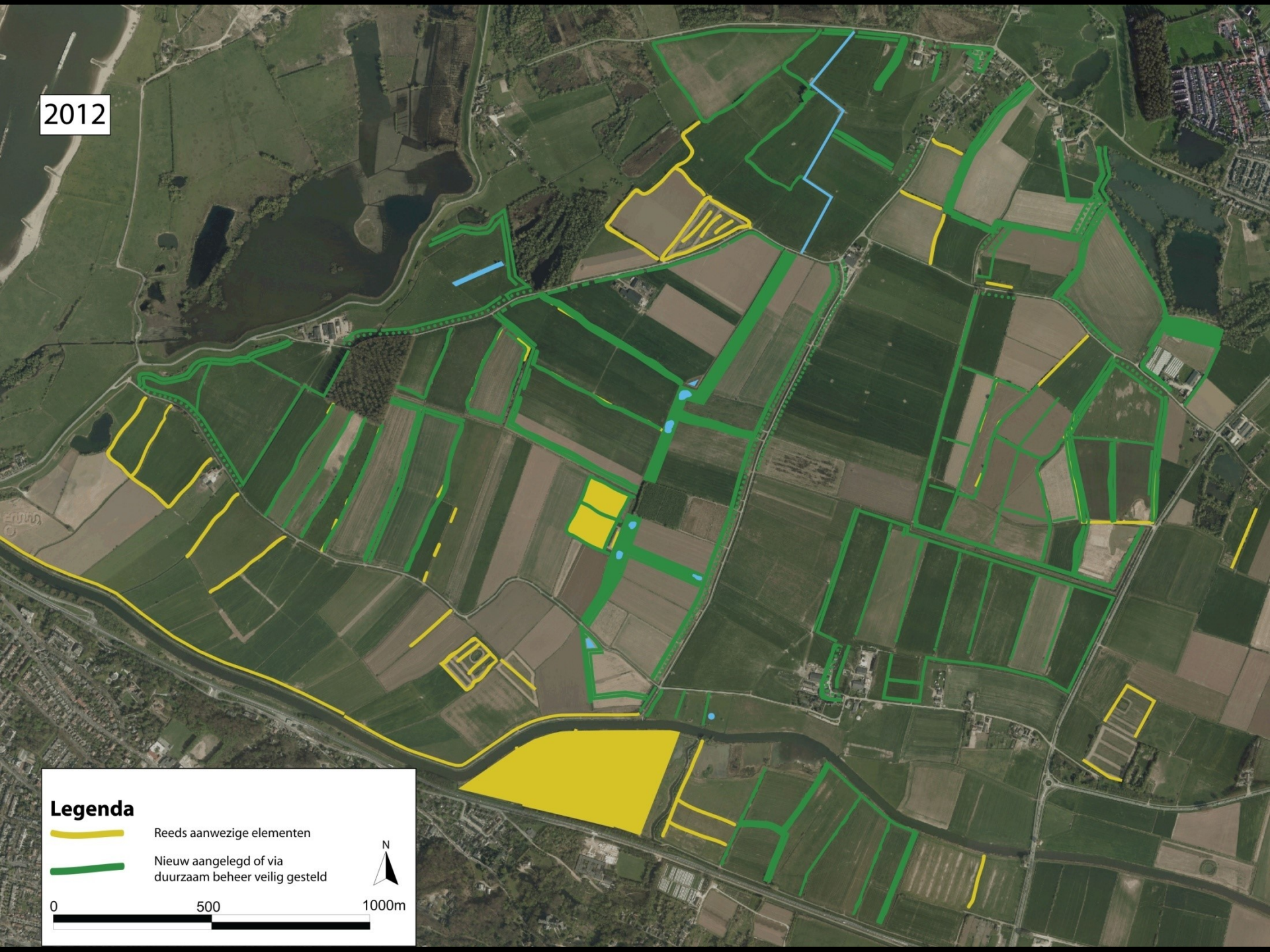


0 500 1000m







2012



### Legenda

-  Reeds aanwezige elementen
-  Nieuw aangelegd of via duurzaam beheer veilig gesteld





2008



**Legenda**



Reeds aanwezige wandelroutes



0 500 1000m







2012



**Legenda**

 Reeds aanwezige wandelroutes

 Nieuw aangelegde wandelroute













**NATUURBOUW**

# Weer weelderig

Ooijpolder bij Nijmegen krijgt heggen, plassen en bomen. Mooi historisch landschap keert zo terug

Jelte Wiersma Foto's Flip Franssen

**E**ens waren weilanden en akkers weelderige natuur. Mooi als op de beroemde schoolplaten van Marinus Adrianus Koekoek (1873-1944): weiden en boerensloten vol planten en dieren. Na de Tweede Wereldoorlog verdween deze wereld. Akkers en weilanden werden steeds intensiever en efficiënter gebruikt voor de voedselproductie. Door het gebruik van bestrijdingsmiddelen, bemesting, stijgende grondprijzen en ruil- en herverkaveling verdwenen heggetjes en ruigtes langs slootjes en ook steeds meer soorten dieren en planten uit het boerenland. Aan de andere kant legden overheden en natuurorganisaties voor miljarden euro's natuurgebie-

den aan. De koe maakte daarin plaats voor het uitheemse heckkruid.

Het landschap van Koekoek verpieterde intussen – maar keert voorzichtig terug. De Vereniging Nederlands Cultuurlandschap van Jaap Dirkmaat werkt met boeren, bedrijven en overheden aan eerherstel voor, zeg maar, het schoolplaatlandschap. De proeftuin hiervoor is de Ooijpolder bij Nijmegen. Elf boeren krijgen er dertig jaar lang geld om een paar meter van hun akkers – in totaal 25 van de 500 hectare – beschikbaar te stellen voor ruigtes, heggen en poeltjes. Ze zijn blij met de vaste inkomsten, betaald door overheden en sponsors. En voor de liefhebbers van agrarisch cultuurlandschap: door de weilanden loopt een pad – het 'boerenlandpad'.



De Ooijpolder vanaf de Wylerberg. Hagen en natuurstroken vervangen er prikkeldraad



Persingen in de Ooijpolder. Het landschap wordt er gerestaureerd



Fase 1: Aanleg van een natuurstrook met een poeltje en een wandelpad



Fase 2: Als landscheiding is prikkeldraad vervangen door heggen



Fase 3: De heg is gegroeid en de hekken zijn verwijderd



Fase 4: Midden in de polder biedt de begroeiing plek aan dieren en planten



Mooi landschap  
niet verstoppen of  
verbergen







LEGGI KATILAKK (ERINANTHUS ANGSTROBLII)











■ **NATIONALE** ■

**POSTCODE**

■ **LOTERIJ** ■



Landschap  
**verdient beter!**



Advies van de Task Force Financiering Landschap Nederland